

**АКТ ОБСЛЕДОВАНИЯ**  
**объекта социальной инфраструктуры**  
**К ПАСПОРТУ ДОСТУПНОСТИ ОСИ № 2**

г. Похвистнево

«24» февраля 2026г.

**1. Общие сведения об объекте**

1.1. Наименование (вид) объекта: государственное бюджетное общеобразовательное учреждение гимназия имени Заслуженного учителя Российской Федерации Сергея Васильевича Байменова города Похвистнево городского округа Похвистнево Самарской области

1.2. Адрес объекта, на котором предоставляется(-ются) услуга (услуги):  
446450 Самарская область, г. Похвистнево, ул. Революционная, д.139

Наименование предоставляемой(-мых) услуги (услуг): начальное, основное и среднее общее образование

1.3. Сведения о размещении объекта:

- отдельно стоящее здание 1 этажей, 974,4 кв. м.
- часть здания \_\_\_\_\_ этажей (или помещение на \_\_\_\_\_ этаже), \_\_\_\_\_ кв. м.
- наличие прилегающего земельного участка (да, нет); 10214 кв. м

1.4. Год постройки: 1960

1.5. Дата предстоящих плановых ремонтных работ: текущего – 2026г.; капитального – нет

1.6. Название организации, которая предоставляет услугу населению (полное наименование – согласно Уставу, сокращённое наименование): государственное бюджетное общеобразовательное учреждение Самарской области гимназия имени Заслуженного учителя Российской Федерации Сергея Васильевича Байменова города Похвистнево городского округа Похвистнево Самарской области

Краткое наименование: ГБОУ гимназия им. С.В. Байменова города Похвистнево

1.7. Юридический адрес организации (учреждения): 446450, Самарская область, г. Похвистнево, ул. Революционная, д.139

Адрес места нахождения организации: 446450, Самарская область, г. Похвистнево, ул. Революционная, д.139

**2. Характеристика деятельности организации на объекте**

2.1. Сфера деятельности образование

2.2. Виды оказываемых услуг: начальное, основное и среднее общее образование

2.3. Форма оказания услуг (на объекте, с длительным пребыванием, в т.ч. проживанием, обеспечение доступа к месту предоставления услуги, на дому, дистанционно): на объекте, дневная, на дому, дистанционно

2.4. Категории обслуживаемого населения по возрасту: дети, от 6,5 до 18 лет

**3. Состояние доступности объекта**

3.1. Путь следования к объекту пассажирским транспортом: подвоз детей осуществляется школьным автобусом по маршрутам:

(описать маршрут движения с использованием пассажирского транспорта)

гимназия – п. Вязовка – гимназия; гимназия – п. Вязовка – с. Малое Ибряйкино – гимназия; гимназия – с. Старопохвистнево – п. Красные Пески – гимназия;

гимназия – Школа искусств - п. Вязовка – гимназия; гимназия – п. Венера – гимназия; гимназия – п. Венера – с. Малое Ибряйкино – гимназия; гимназия – с. Малое Ибряйкино – гимназия; гимназия – ул. Строителей – гимназия; гимназия – ул. Строителей – п. Вязовка – Школа Искусств – гимназия.

**Адаптированного пассажирского транспорта нет.**

(наличие адаптированного пассажирского транспорта к объекту)

### 3.2. Путь к объекту от ближайшей остановки пассажирского транспорта:

- 3.2.1. Расстояние до объекта от остановки транспорта **190 м** остановка «Площадь»
- 3.2.2. время движения (пешком) **3 – 5 мин.**
- 3.2.3. наличие выделенного от проезжей части пешеходного пути (да, нет): **да**
- 3.2.4. Перекрестки: **регулируемые, со звуковой сигнализацией, таймером да**
- 3.2.5. Информация на пути следования к объекту: *акустическая, тактильная, визуальная;*  
**нет.**
- 3.2.6. Перепады высоты на пути: **есть, нет** (описать) **перепады высотой более 4 см со съездами с уклоном не более 10 %.**  
Их обустройство для инвалидов на коляске: **да, нет.**

### 3.3. Организация доступности объекта для инвалидов – форма обслуживания

Категория инвалидов (вид нарушения)	Вариант организации доступности объекта (формы обслуживания) *
Все категории инвалидов и МГН	<b>ВНД</b>
В том числе инвалиды:	
передвигающиеся на креслах-колясках	<b>ВНД</b>
с нарушениями опорно-двигательного аппарата	<b>ВНД</b>
с нарушениями зрения	<b>ДУ</b>
с нарушениями слуха	<b>ДУ</b>
с нарушениями умственного развития	<b>ДУ</b>

\* - указывается один из вариантов: А, Б, ДУ, ВНД.

### 3.4. Состояние доступности основных структурно-функциональных зон

№ п/п	Основные структурно-функциональные зоны	Состояние доступности, в том числе для основных категорий инвалидов*
1	Территория, прилегающая к зданию (участок)	<b>ДЧ-И (К, О, С, Г)</b>
2	Вход (входы) в здание	<b>ДЧ-И (К, О, С, Г)</b>
3	Путь (пути) движения внутри здания (в т.ч. пути эвакуации)	<b>ДЧ-И (К, О, С, Г)</b>
4	Зона целевого назначения здания (целевого посещения объекта)	<b>ДЧ-И (К, О, С, Г)</b>
5	Санитарно-гигиенические помещения	<b>ВНД</b>
6	Система информации и связи (на всех зонах)	<b>ДЧ-И (К, О, С, Г)</b>
7	Пути движения к объекту (от остановки транспорта)	<b>ДЧ-И (К, О, С, Г)</b>

\* - Указывается: ДП-В – доступно полностью всем; ДП-И (К, О, С, Г, У) – доступно полностью избирательно (указать категории инвалидов); ДЧ-В – доступно частично всем; ДЧ-И (К, О, С, Г,

У) – доступно частично избирательно (указать категории инвалидов): ДУ- доступно условно, ВНД – временно недоступно.

### 3.5. Итоговое заключение о состоянии доступности ОСИ:

в связи с несоответствием состояния основных структурно-функциональных зон объекта требованиям СП 59.13330.2020 «Доступность зданий и сооружений для малогабаритных групп населения» объект признать временно недоступным для всех категорий инвалидов

## 4. Управленческое решение (проект)

### 4.1. Рекомендации по адаптации основных структурных элементов объекта:

№ п/п	Основные структурно-функциональные зоны объекта	Рекомендации по адаптации объекта (вид работы)*
1	Территория, прилегающая к зданию (участок)	<i>текущий ремонт</i>
2	Вход (входы) в здание	<i>текущий ремонт</i>
3	Путь (пути) движения внутри здания (в т.ч. пути эвакуации)	<i>текущий ремонт</i>
4	Зона целевого назначения здания (целевого посещения объекта)	<i>текущий ремонт</i>
5	Санитарно-гигиенические помещения	<i>технические решения невозможны</i>
6	Система информации на объекте (на всех зонах)	<i>текущий ремонт</i>
7	Пути движения к объекту (от остановки транспорта)	<i>не нуждается</i>
8	Все зоны и участки	<i>технические решения невозможны</i>

\*- указывается один из вариантов (видов работ): не нуждается; ремонт (текущий, капитальный); индивидуальное решение с ТСР; технические решения невозможны – организация альтернативной формы обслуживания

4.2. Период проведения работ: \_\_\_\_\_

4.3 Ожидаемый результат (по состоянию доступности) после выполнения работ по адаптации \_\_\_\_\_

Оценка результата исполнения программы, плана (по состоянию доступности)

4.4. Для принятия решения требуется, **не требуется** (нужное подчеркнуть):

4.4.1. Согласование на Комиссии

\_\_\_\_\_  
(наименование Комиссии по координации деятельности в сфере обеспечения доступной среды жизнедеятельности для инвалидов и других МГН)

4.4.2. Согласование работ с надзорными органами (в сфере проектирования и строительства, архитектуры, охраны памятников, другое - указать)

4.4.3. Техническая экспертиза; разработка проектно-сметной документации;

4.4.4. Согласование с вышестоящей организацией (собственником объекта);

4.4.5. Согласование с общественными организациями инвалидов \_\_\_\_\_;

4.4.6. Другое \_\_\_\_\_.

Имеется заключение уполномоченной организации о состоянии доступности объекта (наименование документа и выдавшей его организации, дата), прилагается

4.7. Информация размещена (обновлена)

- на сайте образовательной организации;
- в государственной информационной системе Самарской области «Геоинформационная система «Доступная среда»

**5. Особые отметки**

**ПРИЛОЖЕНИЯ:**

Результаты обследования:

- |  |             |
|--|-------------|
| 1. Территории, прилегающей к объекту       | на _____ л. |
| 2. Входа (входов) в здание                 | на _____ л. |
| 3. Путей движения в здании                 | на _____ л. |
| 4. Зоны целевого назначения объекта        | на _____ л. |
| 5. Санитарно-гигиенических помещений       | на _____ л. |
| 6. Системы информации (и связи) на объекте | на _____ л. |

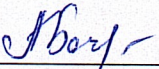
Результаты фотофиксации на объекте \_\_\_\_\_ на \_\_\_\_\_ л.

Позэтажные планы, паспорт БТИ \_\_\_\_\_ на \_\_\_\_\_ л.

Другое (в том числе дополнительная информация о путях движения к объекту)

Председатель комиссии:


Директор



А.А. Бочарова


Члены комиссии:

Специалист по охране труда



С.П. Долгова


Завхоз



О.Н. Романенко

В том числе:

представитель областной общественной  
организации Самарской области организации

Общества слепых, Филиала Похвистневского МОВОС  Т.Н.Калязина

## ПРИЛОЖЕНИЯ 1

к Акту обследования и паспорта доступности ОСИ № 1 от «24» февраля 2026г.

### 1. Результаты обследования территории, прилегающей к зданию (участка).

№ п/п	Наименование функционально-планировочного элемента	Наличие элемента			Выявленные нарушения		Работы по адаптации объектов	
		есть /нет	№ на плане	№ фото	Содержание	Значимо для инвалида (категория)	Содержание	Виды работ
1.1	Вход (входы) на территорию	есть				К, О, С, Г		
1.2	Путь (пути) движения на территории	нет				К, О, С, Г		
1.3	Лестница (наружная)	нет						
1.4	Пандус (наружный)	нет						
1.5	Автостоянка и парковка	нет						

### Заключение по структурно-функциональной зоне:

Наименование структурно-функциональной зоны	Состояние доступности	Приложение		Рекомендации по адаптации (вид работы)
		№ на плане	№ фото	
Территории, прилегающей к зданию	<i>ДЧ-И (К, О, С, Г)</i>			

\* указывается: ДП-В - доступно полностью всем; ДП-И (К, О, С, Г, У) – доступно полностью избирательно (указать категории инвалидов); ДЧ-В - доступно частично всем; ДЧ-И (К, О, С, Г, У) – доступно частично избирательно (указать категории инвалидов); ДУ - доступно условно, ВНД - недоступно \*\*указывается один из вариантов: не нуждается; ремонт (текущий, капитальный); индивидуальное решение с ТСР; технические решения невозможны – организация альтернативной формы обслуживания

Комментарий к заключению: **Территория, прилегающая к зданию, доступна не всем группам инвалидов**

### 2. Результаты обследования входа (входов) в здание.

№ п/п	Наименование функционально-планировочного элемента	Наличие элемента			Выявленные нарушения		Работы по адаптации объектов	
		есть /нет	№ на плане	№ фото	Содержание	Значимо для инвалида (категория)	Содержание	Виды работ
2.1	Лестница (наружная)	нет						
2.2	Пандус	нет				К, О, С, Г		

	(наружный)						
2.3	Входная площадка (перед дверью)	есть				К, О, С, Г	
2.4	Дверь (входная)	есть				К, О, С, Г	
2.5	Тамбур	есть				К, О, С, Г	
	Общие требования к зоне						

### Заключение по структурно-функциональной зоне:

Наименование структурно-функциональной зоны	Состояние доступности	Приложение		Рекомендации по адаптации (вид работы)
		№ на плане	№ фото	
Входа (входов) в здание	<i>ДЧ-И (К, О, С, Г)</i>			

\* указывается: ДП-В - доступно полностью всем; ДП-И (К, О, С, Г, У) – доступно полностью избирательно (указать категории инвалидов); ДЧ-В - доступно частично всем; ДЧ-И (К, О, С, Г, У) – доступно частично избирательно (указать категории инвалидов); ДУ - доступно условно, ВНД - недоступно \*\*указывается один из вариантов: не нуждается; ремонт (текущий, капитальный); индивидуальное решение с ТСР; технические решения невозможны – организация альтернативной формы обслуживания.

Комментарий к заключению: Вход в здание соответствует не всем группам инвалидов

### 3. Результаты обследования пути (путей) движения внутри здания (в т.ч. путей эвакуации)

№ п/п	Наименование функционально - планировочного элемента	Наличие элемента			Выявленные нарушения		Работы по адаптации объектов	
		есть /нет	№ на плане	№ фото	Содержание	Значимо для инвалида (категория)	Содержание	Виды работ
3.1	Коридор (вестибюль, зона ожидания, галерея, балкон)	есть				К, О, С, Г		
3.2	Лестница (внутри здания)	нет				К, О, С, Г		
3.3	Пандус (внутри здания)	нет						
3.4	Лифт пассажирский (или подъемник)	нет						
3.5	Дверь	есть				К, С, О, Г		
3.6	Пути эвакуации (в т.ч. зоны	есть				К, О, Г, У		

	безопасности)							
	Общие требования к зоне							

**Заключение по структурно-функциональной зоне:**

Наименование структурно-функциональной зоны	Состояние доступности	Приложение		Рекомендации по адаптации (вид работы)
		№ на плане	№ фото	
Пути (путей) движения внутри здания (в т.ч. путей эвакуации)	<i>ДЧ-И (К, О, С, Г)</i>			

\* указывается: ДП-В - доступно полностью всем; ДП-И (К, О, С, Г, У) – доступно полностью избирательно (указать категории инвалидов); ДЧ-В - доступно частично всем; ДЧ-И (К, О, С, Г, У) – доступно частично избирательно (указать категории инвалидов); ДУ - доступно условно, ВНД - недоступно \*\*указывается один из вариантов: не нуждается; ремонт (текущий, капитальный); индивидуальное решение с ТСР; технические решения невозможны – организация альтернативной формы обслуживания.

Комментарий к заключению: пути движения внутри здания (в т.ч. путей эвакуации) доступны не всем категориям инвалидов

**4. Результаты обследования зоны целевого назначения здания (целевого посещения объекта)**

**Вариант 1 - зона обслуживания инвалидов**

№ п/п	Наименование функционально - планировочного элемента	Наличие элемента			Выявленные нарушения		Работы по адаптации объектов	
		есть /нет	№ на плане	№ фото	Содержание	Значимо для инвалида (категория)	Содержание	Виды работ
4.1	Кабинетная форма обслуживания	есть				К, О, С, Г		
4.2	Зальная форма обслуживания	нет						
4.3	Прилавочная форма обслуживания	нет						
4.4	Форма обслуживания с перемещением по маршруту	нет						
4.5	Кабина индивидуального обслуживания	нет						
	ОБЩИЕ требования к зоне							

**Заключение по структурно-функциональной зоне:**

Наименование структурно-функциональной зоны	Состояние доступности	Приложение		Рекомендации по адаптации (вид работы)
		№ на плане	№ фото	
Зоны целевого назначения здания (целевого посещения объекта)	<i>ДЧ-(К, О, С, Г)</i>			

\* указывается: ДП-В - доступно полностью всем; ДП-И (К, О, С, Г, У) – доступно полностью избирательно (указать категории инвалидов); ДЧ-В - доступно частично всем; ДЧ-И (К, О, С, Г, У) – доступно частично избирательно (указать категории инвалидов); ДУ - доступно условно, ВНД - недоступно \*\*указывается один из вариантов: не нуждается; ремонт (текущий, капитальный); индивидуальное решение с ТСР; технические решения невозможны – организация альтернативной формы обслуживания.

Комментарий к заключению: **зоны целевого назначения здания (целевого посещения объекта) доступны не всем категориям инвалидов**

**5. Результаты обследования санитарно-гигиенических помещений**

№ п/п	Наименование функционально-планировочного элемента	Наличие элемента			Выявленные нарушения		Работы по адаптации объектов	
		есть /нет	№ на плане	№ фото	Содержание	Значимо для инвалида (категория)	Содержание	Виды работ
5.1	Туалетная комната	есть			Не соответствуют параметры доступности	К, О, С, Г	Необходимо индивидуальное решение с ТСР	Капитальный ремонт
5.2	Душевая/ ванная комната	нет						
5.3	Бытовая комната (гардеробная)	нет						
	ОБЩИЕ требования к зоне							

**Заключение по структурно-функциональной зоне:**

Наименование структурно-функциональной зоны	Состояние доступности	Приложение		Рекомендации по адаптации (вид работы)
		№ на плане	№ фото	
Санитарно-гигиенические помещения	ВНД			Необходим капитальный ремонт, индивидуальное решение с ТСР

\* указывается: ДП-В - доступно полностью всем; ДП-И (К, О, С, Г, У) – доступно полностью избирательно (указать категории инвалидов); ДЧ-В - доступно частично всем; ДЧ-И (К, О, С, Г, У) – доступно частично избирательно (указать категории инвалидов); ДУ - доступно условно, ВНД - недоступно \*\*указывается один

из вариантов: не нуждается; ремонт (текущий, капитальный); индивидуальное решение с ТСР; технические решения невозможны – организация альтернативной формы обслуживания.

Комментарий к заключению: **Не соответствует характеристике основных функционально-планировочных элементов (параметры доступности). Необходим капитальный ремонт, индивидуальное решение с ТСР.**

#### 6. Результаты обследования системы информации на объекте

№ п/п	Наименование функционально - планировочного элемента	Наличие элемента			Выявленные нарушения		Работы по адаптации объектов	
		есть /нет	№ на плане	№ фото	Содержание	Значимо для инвалида (категория)	Содержание	Виды работ
6.1	Визуальные средства	нет				К, О, С, Г	Установка	Текущий ремонт
6.2	Акустические средства	нет				С, Г		
6.3	Тактильные средства	нет				С	Установка	Текущий ремонт
	ОБЩИЕ требования к зоне							

#### Заключение по структурно-функциональной зоне:

Наименование структурно-функциональной зоны	Состояние доступности	Приложение		Рекомендации по адаптации (вид работы)
		№ на плане	№ фото	
Системы информации на объекте	ДУ			Текущий ремонт

\* указывается: ДП-В - доступно полностью всем; ДП-И (К, О, С, Г, У) – доступно полностью избирательно (указать категории инвалидов); ДЧ-В - доступно частично всем; ДЧ-И (К, О, С, Г, У) – доступно частично избирательно (указать категории инвалидов); ДУ - доступно условно, ВНД - недоступно \*\*указывается один из вариантов: не нуждается; ремонт (текущий, капитальный); индивидуальное решение с ТСР; технические решения невозможны – организация альтернативной формы обслуживания.

Комментарий к заключению: **системы информации на объекте доступны не всем категориям инвалидов**